

COMPANHIA DE PESQUISA DE RECURSOS MINERAIS - CPRM
DIRETORIA DE HIDROLOGIA E GESTÃO TERRITORIAL - DHT
SUPERINTENDÊNCIA REGIONAL DE BELO HORIZONTE - SUREG/BH

Boletim do Sistema de Alerta Hidrológico da Bacia do rio Doce

Belo Horizonte, 27 de dezembro de 2018.

Níveis das estações Fluviométricas provenientes da Rede Hidrometeorológica Nacional de responsabilidade da Agência Nacional de Águas (ANA), operada pelo Serviço Geológico do Brasil (CPRM).

DATA/HORA	Ponte Nova	Cach. dos Óculos	Nova Era	Mário de Carvalho	Belo Oriente	Naque Velho	Gov. Valadares	Vila Matias	Tumiritinga	Colatina	Linhares
26/12/2018 16:00	138	228	149	208	177	226	156	80		161	97
26/12/2018 17:00	139	228	147	220	179	231	158	81	113	165	97
26/12/2018 18:00	139	229	145	237	181	236	160	82		170	98
26/12/2018 19:00	140	229	145	249	182	240	160	85		176	98
26/12/2018 20:00	141	230	148	255	184	243	161	87		181	100
26/12/2018 21:00	141	230	166	255	186	244	161	89		185	101
26/12/2018 22:00	142	231	163	253	187	245	161	89		188	101
26/12/2018 23:00	143	232	163	249	188	246	161	90		189	101
27/12/2018 00:00	145	233	168		190	247	160			188	102
27/12/2018 01:00	148	234	172	246	191	247	159	89		185	102
27/12/2018 02:00	149	236	172	250	195	247	159	89		185	102
27/12/2018 03:00	149	239	176	257	200	248	154	88		176	101
27/12/2018 04:00	151	239	185	267	203	253	152	88		172	101
27/12/2018 05:00	153	238	192	275	207	253	152	87		168	100
27/12/2018 06:00	156	237	197	277	211	252	153	87		165	99
27/12/2018 07:00	156	236	198	273	213	253	156	86	127	162	98
27/12/2018 08:00	157	235	197	269	215	256	159	86		161	98
27/12/2018 09:00	156	234	192	268	217	259	163	85		161	98
27/12/2018 10:00	157	233	188	270	218	264	166	86		162	99
27/12/2018 11:00	157	232	183	273	220	269	169	85		166	100
27/12/2018 12:00	157	232	181	271	221	272	171	83		170	102
27/12/2018 13:00	157	232	180	262	222	274	173	83		175	103
27/12/2018 14:00	158	231	180	251	224	274	174	83		180	105
27/12/2018 15:00	159	231	179	249	225	274	176	85		183	108
Cota de Alerta:	280		350	440	860	700	320	660	500	570	330
Cota de Inundação:	330	1250	470	520	900	740	360	700	550	620	345

Cotas em centímetros

Link do Sistema de Alerta Hidrológico da Bacia do rio Doce: <http://www.cprm.gov.br/sace/doce>

As previsões apresentadas neste Boletim são baseadas em modelos hidrológicos e estão sujeitas às incertezas inerentes aos mesmos. Os dados hidrológicos utilizados nos boletins são provenientes da Rede Hidrometeorológica Nacional de responsabilidade da Agência Nacional de Águas (ANA), operada pelo Serviço Geológico do Brasil (CPRM) e demais parceiros.

Atenciosamente,

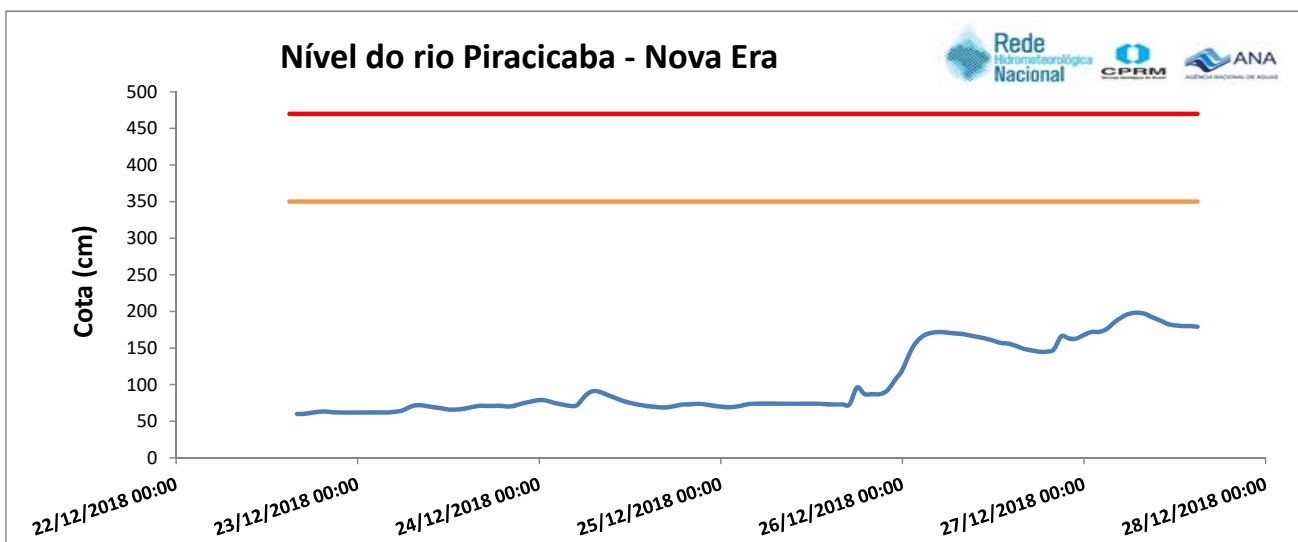
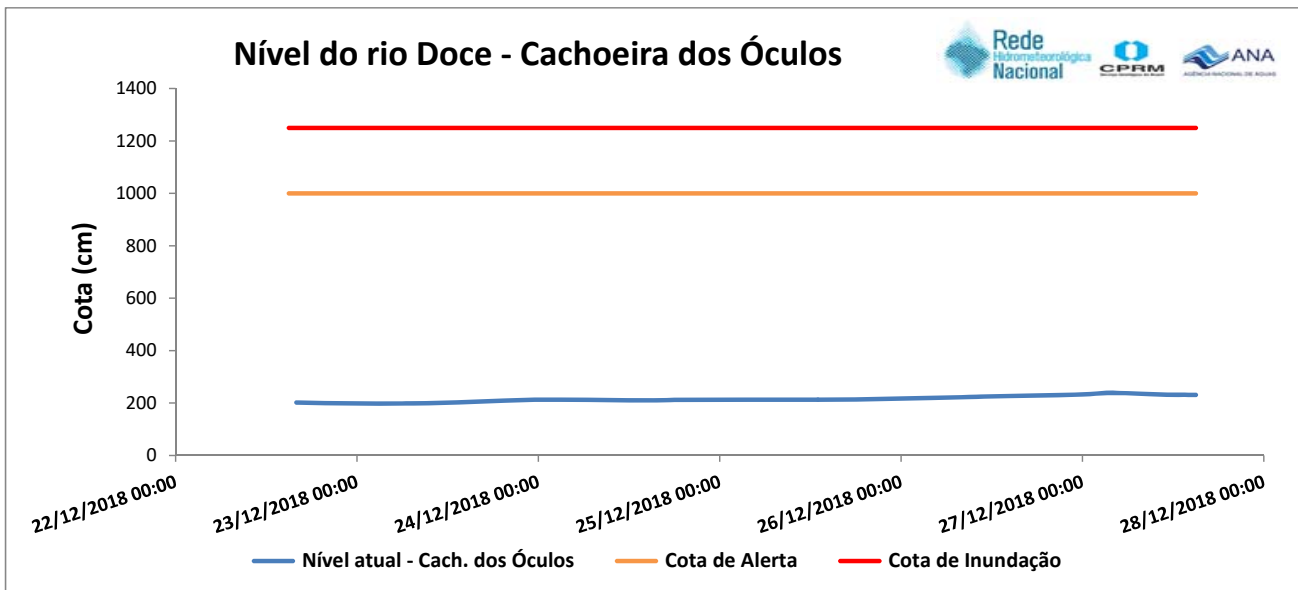
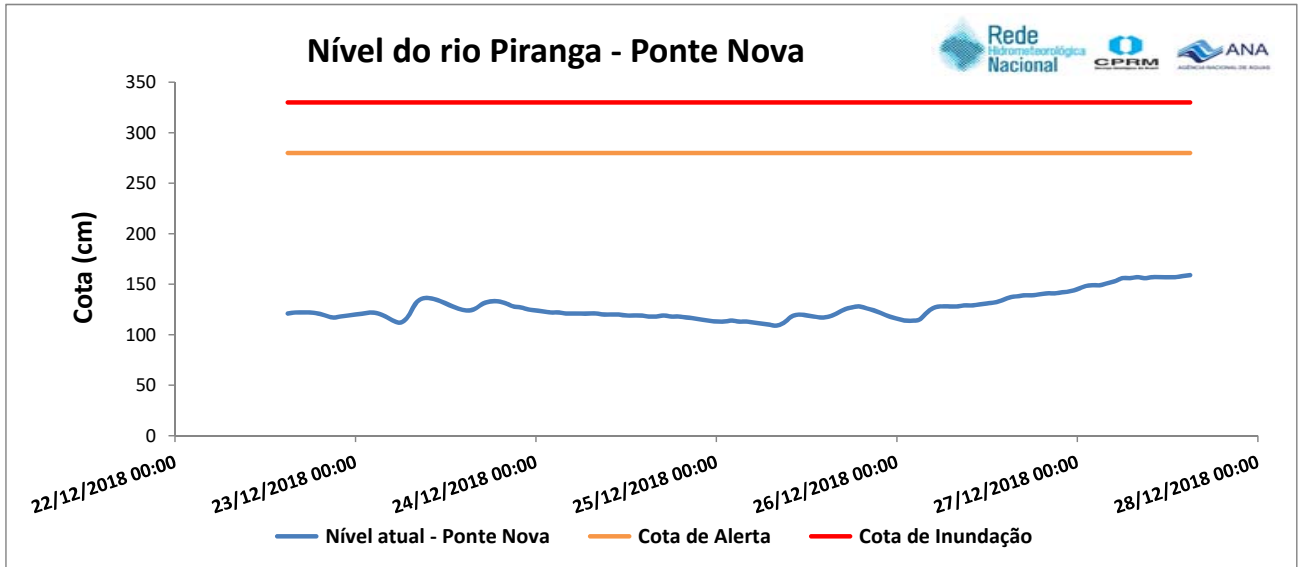
Artur Matos

Eng. Hidrólogo - Pesquisador em Geociências
 Superintendência de Belo Horizonte
 Serviço Geológico do Brasil – SGB/CPRM
www.cprm.gov.br

Parceria:

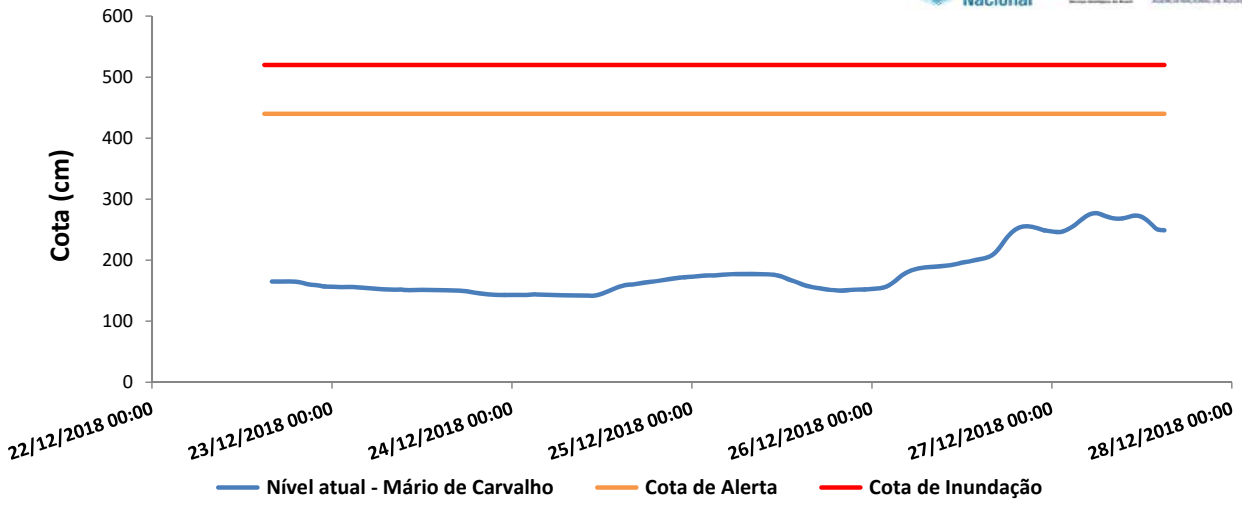


Gráficos dos níveis dos rios monitorados

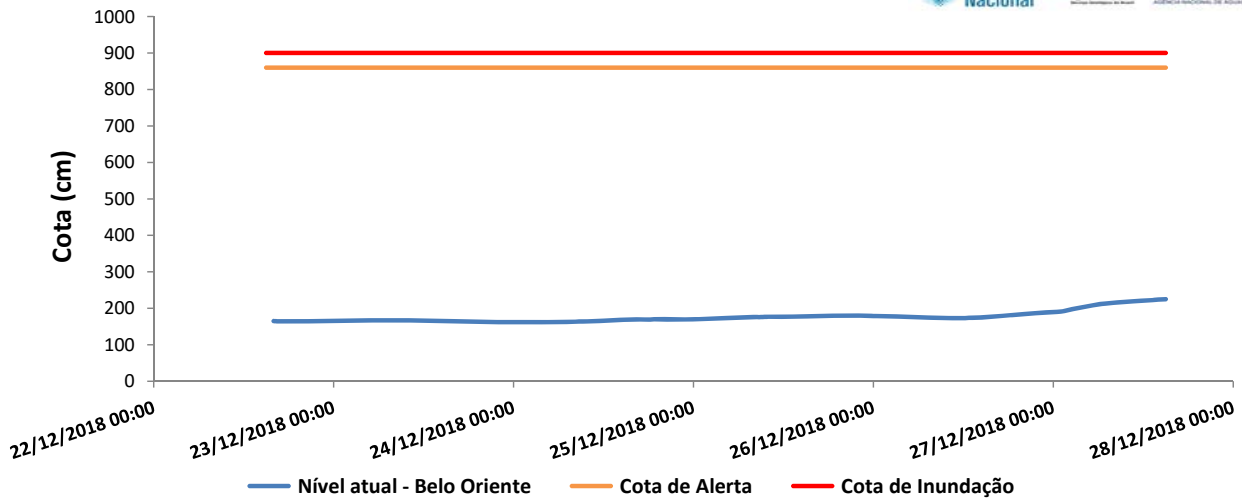


— Nível atual - Nova Era — Cota de Alerta — Cota de Inundação

Nível do rio Piracicaba - Mário de Carvalho



Nível do rio Doce - Belo Oriente



Nível do rio Santo Antônio - Naque Velho

